

Revisado

+

INSTITUTO GEOGRÁFICO Y ESTADÍSTICO.

92

TRABAJOS TOPOGRAFICOS.

205523

Bosquejos planimétricos mandados formar por la ley de 24 de agosto y el Real decreto de 29 de diciembre de 1896.

Provincia.

Badajoz.

Término municipal.

Oliva de Jerez.

2ª Brigada.

Itinerarios con brújula.

Cuaderno núm. 2.



Brújula de Aquino núm. 524.


cuya declinación es de 14° - 49' - 10"

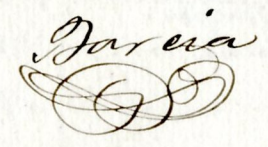
Observador: D. Eusebio Barria

ÍNDICE.

NÚMERO DE LOS ITINERARIOS.	FOLIOS. <i>vultos</i>	NÚMERO DE LOS ITINERARIOS.	FOLIOS.	NÚMERO DE LOS ITINERARIOS.	FOLIOS.
6	1.				
7	11				
8	18				
9	22				
10	34				

Darria



Diferencias de nivel.	Altitudes. — Metros.	Croquis y notas.
		-1-
		<i>Notas.</i>
		<p>1^a Las miras de estadia se han colocado en posición vertical para las lecturas.</p> <p>2^a Se han observado y consignado los ángulos de per viertes desde 4° en adelante</p> <p>3^a La graduación del limbo de la brújula es anormal.</p> <p>4^a La declinación 14° 49' 10" de la brújula Aquino n° 524, con que se ha hecho el trabajo consignado en este cuaderno, se ha deducido de los rumbos observados al efecto y que constan en el folio 39 vuelto del cuaderno núm° 3 de itinerarios interiores del término municipal de Oliva de Jerer.</p>
		<p><i>Darria</i></p> 

Estaciones	Puntos observados.	Rumbos.		Lecturas en la Mira. Metros.	Ángulos de		Distancias horizontales. Metros.
		N.	S.		Depresión.	Elevación.	
	Itin ^o núm ^o 6 - Comienza en el punto 37 del itin ^o núm ^o 3 (Camino de Oliva de Jerez a Villanueva del Fresno) y termina en el punto 96 de la línea límite entre los términos de Oliva de Jerez y de Valencia del Alambic. Determina el camino del Cintero (de heradura).						
1	2	280 44	100 45	95,00			
2	1=37 it. 3.	100 45	280 45	95,00			95,00
2	2	259 45	79 45	75,00			
2	2	779 45	259 45	45,00			75,00
2	4	273 30	93 30	78,00			
4	2	790 30	273 30	78,00			78,00
4	5	252 45	72 45	205,00			
5	4	772 45	252 45	205,00			205,00
5	6	257 30	772 30	89,00			
6	5	770 30	257 30	89,00			89,00
6	7	272 00	92 00	120,00			
7	6	792 00	272 00	120,00			120,00
7	Casa del Guardia del Duque.	326 30	146 30	244,00			
7	Chorra	351 00	171 00	198,00			198,00
Ch ^o	7	471 00	351 00	198,00			
Casa	7	146 30	326 30	244,00			244,00
7	8	269 45	89 45	87,00			
8	7	879 45	269 45	87,00			87,00

119
Darcia

Diferencias de nivel.	Altitudes. — Metros.	Croquis y notas.
		-2-
		<p>Croquis y notas. The sketch shows a survey route with points 1 through 8. Point 1 is at 'Casa del Guardia'. Point 2 is 'Chorra'. Point 3 is 'Cam. del Cintero'. Point 4 is 'C. de Villanueva del Fresno a Oliva de Jerez'. Point 5 is 'C. de Villanueva del Fresno a Oliva de Jerez'. Point 6 is 'C. de Villanueva del Fresno a Oliva de Jerez'. Point 7 is 'C. de Villanueva del Fresno a Oliva de Jerez'. Point 8 is 'C. de Villanueva del Fresno a Oliva de Jerez'. The sketch also includes the name 'Darcia' and a signature.</p>

Estaciones	Puntos observados.	Rumbos.		Lecturas en la Mira. — Metros.	Ángulos de		Distancias horizontales. — Metros.
		N.	S.		Depresión.	Elevación.	
8	9	274 70	94 70	68,00			
9	8	924 70	274 70	68,00			68,00
9	10 ^o	265 15	85 15	87,00			
10	9	85 15	265 15	87,00			87,00
10	11	276 00	96 00	60,00			
11	10	96 00	276 00	60,00			60,00
11	12	275 30	95 30	76,00			
12	11	95 30	275 30	76,00			76,00
12	13	280 00	100 00	114,00			
13	12	100 00	280 00	114,00			114,00
13	Chorra	192 00	72 00	70,00			
Ch ^o	12	112 00	192 00	70,00			70,00
13	14	274 15	94 15	103,00			
14	13	94 15	274 15	103,00			103,00
14	15	284 00	104 00	125,00			
15	14	104 00	284 00	125,00			125,00
15	16	288 00	108 00	108,00			
16	15	108 00	288 00	108,00			108,00
16	17	305 30	125 30	56,00			
17	16	125 30	305 30	56,00			56,00
17	18	286 00	106 00	116,00			
18	17	106 00	286 00	116,00			116,00
18	Chorra	1170 00	350 00	54,00			
Ch ^o	18	350 00	170 00	54,00			54,00
18	19	294 15	114 15	91,00			

1128

Barria

Diferencias de nivel.	Altitudes. — Metros.	Croquis y notas.
		- 3 -

Estaciones	Puntos observados.	Rumbos.		Lecturas en la Mira. — Metros.	Ángulos de		Distancias horizontales. — Metros.
		N.	S.		Depresión.	Elevación.	
19	18	114 15	294 15	91,00			91,00
19	20 ^o	2279 00	999 30	164,00			164,00
20	19	999 30	279 30	164,00			164,00
20	21	289 00	109 00	91,00			91,00
21	20	109 00	289 00	91,00			91,00
21	22	276 00	116 00	120,00			120,00
22	21	116 00	276 00	120,00			120,00
22	23	285 45	105 45	81,00			81,00
23	22	105 45	285 45	81,00			81,00
23	24	292 45	112 45	93,00			93,00
24	23	112 45	292 45	93,00			93,00
24	25	302 00	122 00	90,00			90,00
25	24	122 00	302 00	90,00			90,00
25	26	287 15	107 15	31,00			31,00
26	25	107 15	287 15	31,00			31,00
26	27	263 15	83 15	65,00			65,00
27	26	83 15	263 15	65,00			65,00
27	28	272 45	92 45	116,00			116,00
28	27	92 45	272 45	116,00			116,00
28	29	270 15	90 15	56,00			56,00
29	28	90 15	270 15	56,00			56,00
29	30 ^o	294 00	114 00	84,00			84,00
30	29	114 00	294 00	84,00			84,00
30	31	295 00	115 00	176,00			176,00
31	30	115 00	295 00	176,00			176,00

1167 Parria

Diferencias de nivel.	Altitudes — Metros.	Croquis y notas.
		- 4 -
		<p style="text-align: center;">Cam: del Cintero.</p>
		Parria

Estaciones	Puntos observados.	Rumbos.		Lecturas en la Mira. — Metros.	Ángulos de		Distancias horizontales. — Metros.
		N.	S.		Depresión.	Elevación.	
21	22	285 15	105 15	152,00			152,00
22	21	105 15	285 15	152,00			
22	23	289 30	109 30	146,00			
23	22	109 30	289 30	146,00			146,00
23	24	288 45	108 45	76,00			
24	23	108 45	288 45	76,00			76,00
24	Lahurda	209 30	29 30	170,00			
24	Casilla	213 00	33 00	236,00			236,00
Ch ^a	24	33 00	213 00	236,00			
Lah ^a	24	29 30	209 30	170,00			170,00
24	Chora	22 00	182 00	46,00			
Ch ^a	24	182 00	2 00	46,00			46,00
24	25	290 15	110 15	96,00			
25	24	110 15	290 15	96,00			96,00
25	26	302 45	122 45	63,00			
26	25	122 45	302 45	63,00			63,00
26	27	290 00	110 00	104,00			
27	26	110 00	290 00	104,00			104,00
27	Chora	52 00	232 00	118,00			
Ch ^a	27	232 00	52 00	118,00			118,00
27	28	265 45	85 45	189,00			
28	27	85 45	265 45	189,00			189,00
28	29	296 00	116 00	93,00			
29	28	116 00	296 00	93,00			93,00
29	Lahurda	198	198 00	65,00			

185 4
Daria

Diferencias de nivel.	Altitudes. — Metros.	Croquis y notas.
		- 5 -
		Daria

Estaciones	Puntos observados.	Rumbos.		Lecturas en la Mira. — Metros.	Ángulos de		Distancias horizontales. — Metros.
		N.	S.		Depresión.	Elevación.	
39	39	198 00	178 00	65,00			65,00
39	40 Cam. del Charco de la Caldera	280 00	100 00	135,00			135,00
40	39	103 00	280 00	135,00			135,00
40	41	285 20	105 20	83,00			83,00
41	40	105 20	285 20	83,00			83,00
41	42	261 20	81 20	132,00			132,00
42	41	81 20	261 20	132,00			132,00
42	43	266 20	86 20	53,00			53,00
43	42	86 20	266 20	53,00			53,00
43	44	262 15	82 15	66,00			66,00
44	43	82 15	262 15	66,00			66,00
44	45 Arroyo de Po. - Xocampo	290 00	110 00	109,00			109,00
45	44	110 00	290 00	109,00			109,00
45	46	255 15	75 15	32,00			32,00
46	45	75 15	255 15	32,00			32,00
46	47	250 45	70 45	100,00		5 00	99,00
47	46	70 45	250 45	100,00	5 00		99,00
47	48	275 20	95 20	101,00			101,00
48	47	95 20	275 20	101,00			101,00
48	49	264 00	84 00	142,00			142,00
49	48	84 00	264 00	142,00			142,00
49	506.	269 15	89 15	132,00			132,00
50	49	89 15	269 15	132,00			132,00
50	51	276 20	96 20	148,00			148,00
51	50	96 20	276 20	148,00			148,00

1233

Barria

Diferencias de nivel.	Altitudes. — Metros.	Croquis y notas.
		- 6 -
		Barria

Estaciones	Puntos observados.	Rumbos.		Lecturas en la Mira. — Metros.	Ángulos de .		Distancias horizontales. — Metros.
		N.	S.		Depresión.	Elevación.	
51	52	264 30	84 30	132,00			
52	51	84 30	264 30	132,00			132,00
52	53	281 20	101 20	204,00			
53	52	101 20	281 20	204,00			204,00
53	54	262 00	82 00	120,00			
54	53	82 00	262 00	120,00			120,00
54	55	254 45	74 45	94,00			
55	54	74 45	254 45	94,00			94,00
55	56	277 15	97 15	110,00	6 00		
56	55	97 15	277 15	110,00	6 00		109,00
56	56 <i>Manarida</i>	43 00	223 00	40,00			
56	56	223 00	43 00	40,00			40,00
56	57 <i>Repa Indio</i>	263 45	83 45	120,00			
57	56	83 45	263 45	120,00			120,00
57	58	265 45	85 45	142,00			
58	57	85 45	265 45	142,00			142,00
58	59	295 00	115 00	106,00			
59	58	115 00	295 00	106,00			106,00
59	60 <i>Fuente.</i>	303 45	123 45	90,00			
60	59	123 45	303 45	90,00			90,00
60	61 <i>pared.</i>	304 20	124 20	115,00			
61	60	124 20	304 20	115,00			115,00
61	62	271 20	91 20	80,00			
62	61	91 20	271 20	80,00			80,00
62	63	277 00	97 00	142,00			

Daria

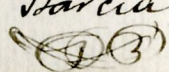
Diferencias de nivel.	Altitudes. — Metros.	Croquis y notas.
		- 4 -
		<p>The sketch shows a survey route starting at point 51 and ending at 63. Key features include a 'Cam.º del Cintero' (road), a 'Fuente Manaridal' (spring), and a 'pared.' (wall). A circled area is labeled 'Barria'. The route is marked with points 51 through 63, with some points having additional notes like 'pared.' or 'Fuente'.</p>


Estaciones	Puntos observados.	Rumbos.		Lecturas en la Mira. — Metros.	Ángulos de		Distancias horizontales. — Metros.
		N.	S.		Depresión.	Elevación.	
62	62	97 00	277 00	142,00			142,00
62	64	282 20	103 20	124,00			
64	63	103 20	282 20	124,00			124,00
64	65 Arroyo laos.	244 00	64 00	106,00			
65	64	64 00	244 00	106,00			106,00
65	66	9 20	189 20	56,00			
66	65	189 20	9 20	56,00			56,00
66	67	320 20	150 20	137,00			
67	66	150 20	320 20	137,00			137,00
67	68	337 20	157 20	78,00			
68	67	157 20	337 20	78,00			78,00
68	69	314 45	104 45	129,00			
69	68	104 45	314 45	129,00			129,00
69	70	331 00	151 00	75,00			
70	69	151 00	331 00	75,00			75,00
70	71	313 00	133 00	116,00			
71	70	133 00	313 00	116,00			116,00
71	72	325 00	145 00	150,00			
72	71	145 00	325 00	150,00			150,00
72	73	313 15	133 15	70,00			
73	72	133 15	313 15	70,00			70,00
73	Chora	350 00	170 00	75,00			
Ch ^a	73	170 00	350 00	75,00			75,00
73	74	288 00	108 00	88,00			
74	73	108 00	288 00	88,00			88,00

204
Paricia

Diferencias de nivel.	Altitudes. — Metros.	Croquis y notas.
		- 8 -
		<p>The sketch shows a survey path starting at station 62 near 'Chora'. It proceeds through stations 64, 65 (Arroyo laos), 66, 67, 68, 69, 70, 71, 72, 73, and 74. Key geographical features include 'La Vega de Borrego' and 'Arroyo laos'. The sketch is signed 'Paricia' at the bottom.</p>

Estaciones	Puntos observados.	Rumbos.		Lecturas en la Mira. — Metros.	Ángulos de		Distancias horizontales. — Metros.
		N.	S.		Depresión.	Elevación.	
74	75	201 20	121 20	150,00			
75	74	121 20	301 20	150,00			150,00
75	76 Cami. del ca- no gordo.	313 45	133 45	39,00			
76	75	133 45	313 45	39,00			39,00
76	77 Cami. de Valencia del Mombuy a Ta- hinos.	286 45	106 45	102,00			
77	76	106 45	286 45	102,00			102,00
77	78	256 15	76 15	98,00		5 00	
78	77	76 15	256 15	98,00	5 00		99,00
78	79	210 15	30 15	40,00			
79	78	30 15	210 15	40,00			40,00
79	80 b.	250 00	70 00	220,00			
80	79	70 00	250 00	220,00			220,00
80	81	305 00	125 00	92,00		8 00	
81	80	125 00	305 00	92,00	8 00		91,00
81	82	305 20	125 20	1179,00		7 15	
82	81	125 20	305 20	1179,00	7 15		116,00
82	83	250 15	70 15	83,00			
83	82	70 15	250 15	83,00			83,00
83	84	231 15	51 15	86,00			
84	83	51 15	231 15	86,00			86,00
84	85	258 20	78 20	102,00			
85	84	78 20	258 20	102,00			102,00
85	86	280 20	100 20	89,00			
86	85	100 20	280 20	89,00			89,00
86	87	300 00	120 00	440,00			

Barcia


Diferencias de nivel.	Altitudes. — Metros.	Croquis y notas.
		- 9 -
		<p>A partir del punto 79 este itin. determina un trozo del C. de Valencia del Mombuy a Tahinos.</p>
		<p>Barcia</p> 

Estaciones	Puntos observados.	Rumbos.		Lecturas en la Mira. — Metros.	Angulos de		Distancias horizontales. — Metros.
		N.	S.		Depresión.	Elevación.	
87	86	120 00	300 00	140,00			140,00
87	85	284 00	104 00	108,00			
88	87	1904 00	284 00	108,00			108,00
88	89	247 00	67 00	93,00			
89	88	67 00	247 00	93,00			93,00
89	90	259 00	79 00	82,00			
90	89	79 00	259 00	82,00			82,00
90	91	284 15	104 15	50,00			
91	90	104 15	284 15	50,00			50,00
91	92	309 15	129 15	42,00			
92	91	129 15	309 15	42,00			42,00
92	93	266 45	86 45	98,00			
93	92	86 45	266 45	98,00			98,00
93	94	305 20	125 20	108,00			
94	93	125 20	305 20	108,00			108,00
94	95	302 20	122 20	78,00			
95	94	122 20	302 20	78,00			78,00
95	96	236 20	56 20	292,00			
96	95	56 20	236 20	292,00			292,00
96	97	343 20	163 20	142,00			
97	96	163 20	343 20	142,00			142,00
97	98	294 20	114 20	52,00			
98	97	114 20	294 20	52,00			52,00
98	99	278 00	98 00	211,00			
99	98	98 00	278 00	211,00			211,00

Baria

Diferencias de nivel.	Altitudes. — Metros.	Croquis y notas.
		- 10 -
		<p>C. de Valencia del Hombrey Katinos Baria</p>

Estaciones	Puntos observados.	Rumbos.		Lecturas en la Mira. — Metros.	Ángulos de		Distancias horizontales. — Metros.
		N.	S.		Depresión	Elevación	
99	100 = 99 limite de Valencia	242 00	62 00	66,00			
100	99	62 00	242 00	66,00			

El punto 100 = 96 de la línea límite entre los términos de Oliva de Jerez y de Valencia del Mombuey.

Barria

Diferencias de nivel.	Altitudes. — Metros.	Croquis y notas.
		- 11 -
		<p>C.º de Valencia del Mombuey</p> <p>T.º de Valencia</p> <p>T.º de Oliva</p> <p>del 99 de Mombuey a Lahinos.</p> <p>100 = 96 del límite</p> <p>Barria</p>

1191
1128
1167
1556
1222
1495
1204
1420
1356
66
11814

Estaciones	Puntos observados.	Rumbos.		Lecturas en la Mira. — Metros.	Angulos de		Distancias horizontales. — Metros.
		N.	S.		Depresión.	Elevación.	
	Itin. n.º 7. Empieza en el punto 5 del itin. n.º 3 (Cam. de Oliva de Jerez a Villanueva del Fresno) y termina en el punto 17 del límite con Hapinos.						
	Determina el camino del Saladillo (de heradura)						
1	2	219 20	129 20	126,00			
2	1=5 del it. n.º 3.	129 20	219 20	126,00			126,00
2	3	217 00	127 00	53,00			
3	2	127 00	217 00	53,00			53,00
3	4	225 00	155 00	54,00			
4	3	155 00	225 00	54,00			54,00
4	5	229 00	159 00	108,00			
5	4	159 00	229 00	108,00			108,00
5	A	3 00	182 00	126,00			
A	5	182 00	3 00	126,00			126,00
A	caja de D. Juan	247 00	167 00	151,00			
caja	+ Leon	167 00	247 00	151,00			151,00
8	6	271 15	91 15	91,00			
6	5	91 15	271 15	91,00			91,00
6	7	285 00	105 00	118,00			
7	6	105 00	285 00	118,00			118,00
7	8	307 15	127 15	47,00			
8	7	127 15	307 15	47,00			47,00
8	9 C. del Molino del Pufo y calleja	221 15	141 15	226,00			

Darcia

Diferencias de nivel.	Altitudes. — Metros.	Croquis y notas.
		- 12 -
		Darcia

Estaciones	Puntos observados.	Rumbos.		Lecturas en la Mira. — Metros.	Ángulos de		Distancias horizontales. — Metros.
		N.	S.		Depresión.	Elevación.	
9	8	141 15	221 15	269,00			269,00
9	10	255 00	75 00	128,00			
10	9	75 00	255 00	128,00			128,00
10	11	205 20	125 20	63,00	4 00		
11	10	125 20	205 20	63,00		4 00	62,00
11	12	311 00	131 00	67,00			
12	11	131 00	311 00	67,00			67,00
12	13	294 20	114 20	162,00			
13	12	114 20	294 20	162,00			162,00
13	14	324 00	144 00	137,00			
14	13	144 00	324 00	137,00			137,00
14	15	270 45	90 45	105,00	5 00		
15	14	90 45	270 45	105,00		5 00	104,00
15	16	351 20	171 20	118,00			
16	15	171 20	351 20	118,00			118,00
16	17	237 20	157 20	78,00			
17	16	157 20	237 20	78,00			78,00
17	18	259 20	79 20	66,00			
18	17	79 20	259 20	66,00			66,00
a	Casa del Saladillo	245 00	65 00	268,00			
a	Casa del Saladillo	65 00	245 00	268,00			268,00
a	Fuente	250 00	70 00	52,00			52,00
a	Colmenar	267 00	87 00	59,00			59,00
a	Colm. a	70 00	250 00	52,00			52,00
a	Colm. a	87 00	267 00	59,00			

Diferencias de nivel.	Altitudes. — Metros.	Croquis y notas.
		- 15 -

1303
Darcia

Estaciones	Puntos observados.	Rumbos.		Lecturas en la Mira. Metros.	Ángulos de		Distancias horizontales. Metros.
		N.	S.		Depresión.	Elevación.	
17	18	327 00	147 00	64,00			
18	17	147 00	327 00	64,00			64,00
18	19	332 15	152 15	142,00			
19	18	152 15	332 15	142,00			142,00
19	20 S.	339 00	159 00	60,00			
20	19	159 00	339 00	60,00			60,00
20	a	449 20	229 20	58,00			
a	20	229 20	449 20	58,00			58,00
a	Casa de D. Pedro Bósch	225 00	205 00	242,00			
Casa	a	205 00	225 00	242,00			242,00
a	b Gabriel	349 00	169 00	280,00			
b	a	169 00	349 00	280,00			280,00
b	Casa de Gabriel Bósch	348 15	168 15	110,00			
Casa	b	168 15	348 15	110,00			110,00
20	21	275 45	95 45	164,00			
21	20	95 45	275 45	164,00			164,00
21	22	292 15	112 15	70,00			
22	21	112 15	292 15	70,00			70,00
22	22	305 15	125 15	30,00			
22	22	125 15	305 15	30,00			30,00
22	24	301 15	121 15	86,00			
24	22	121 15	301 15	86,00			86,00
24	25	313 45	133 45	68,00			
25	24	133 45	313 45	68,00			68,00
25	26	279 00	99 00	84,00			

1458
Barcia

Diferencias de nivel.	Altitudes. Metros.	Croquis y notas.
		- 14 -
		Barcia

Estaciones	Puntos observados.	Rumbos.		Lecturas en la Mira. — Metros.	Ángulos de		Distancias horizontales. — Metros.
		N.	S.		Depresión.	Elevación.	
26	25	99 00	279 00	84,00			84,00
26	27	272 15	92 15	78,00			
27	26	92 15	272 15	78,00			78,00
27	28	275 45	95 45	114,00			
28	27	95 45	275 45	114,00			114,00
28	29	288 15	108 15	34,00			
29	28	108 15	288 15	34,00			34,00
29	Choxa	33 20	213 20	65,00			
Ch ^a	29	213 20	33 20	65,00			65,00
29	Job.	305 00	125 00	82,00			
20	29	125 00	305 00	82,00			82,00
20	00	145 00	325 00	80,00			
00	20	325 00	145 00	80,00			80,00
00	Casilla del Sa ladillo	202 00	122 00	110,00			
00	00	122 00	202 00	110,00			110,00
20	21	304 20	124 20	80,00			
21	20	124 20	304 20	80,00			80,00
21	22	282 20	102 20	85,00			
22	21	102 20	282 20	85,00			85,00
22	20	281 00	101 00	66,00			
20	22	101 00	281 00	66,00			66,00
20	24 Embudo sp	288 00	108 00	84,00	7 00		
24	20	108 00	288 00	84,00		7 00	83,00
24	25 Arroyo Laos.	114 00	194 00	128,00	8 00		
25	24	194 00	114 00	128,00		8 00	125,00

1006

Darcia

Diferencias de nivel.	Altitudes. — Metros.	Croquis y notas.
		- 15 -
		<p>Nota: el punto 27 del que da origen a una línea sin mapa (que se encuentra en el 20)</p>

Estaciones	Puntos observados.	Rumbos.		Lecturas en la Mira. — Metros.	Ángulos de		Distancias horizontales. — Metros.
		N.	S.		Depresión.	Elevación.	
25	26	322 45	142 45	82,00			
26	25	142 45	322 45	82,00			82,00
26	27	333 00	153 00	61,00			
27	26	153 00	333 00	61,00			61,00
27	28	33 00	212 00	62,00			
28	27	213 00	33 00	62,00			62,00
28	29	34 20	214 20	134,00			
29	28	214 20	34 20	134,00			134,00
29	40 ^{1 p. o.}	319 45	139 45	136,00			
40	29	139 45	319 45	136,00			136,00
40	41	275 20	95 20	116,00			
41	40	95 20	275 20	116,00			116,00
41	42	294 15	114 15	129,00		8 45	
42	41	114 15	294 15	129,00	8 45		
42	43	282 45	103 45	264,00			
43	42	103 45	282 45	264,00			264,00
43	44	290 45	110 45	67,00			
44	43	110 45	290 45	67,00			67,00
44	45	284 00	104 00	84,00			
45	44	104 00	284 00	84,00			84,00
55	46	305 00	125 00	51,00			
46	45	125 00	305 00	51,00			51,00
46	47	309 15	129 15	116,00			
47	46	129 15	309 15	116,00			116,00
47	48	349 35	169 35	46,00			

1739

Daria

Diferencias de nivel.	Altitudes. — Metros.	Croquis y notas.
		-16-
		<p>A partir del punto 35 el camino detiene su curso por este sitio que da origen a una senda, que desaparece en el punto 49 y reaparece en el 56.</p>
		Daria

Estaciones	Puntos observados.	Rumbos.		Lecturas en la Mira. Metros.	Ángulos de		Distancias horizontales. Metros.
		N.	S.		Depresión.	Elevación.	
48	47	169 45	249 35	46			46,00
48	49 <i>de apase la</i>	322 35	142 35	107			107,00
49	48	142 35	323 35	107			107,00
49	50	342 00	162 00	72			72,00
50	49	162 00	342 00	72			72,00
50	51	359 00	179 00	108			108,00
51	50	179 00	359 00	108			108,00
51	52	50 20	220 20	184		7 00	184,00
52	51	220 20	50 20	184	7 00		184,00
52	53	86 45	266 45	202			202,00
52	52	266 45	86 45	202			202,00
52	54	87 15	267 15	190			190,00
54	53	267 15	87 15	190			190,00
54	55	119 00	299 00	65			65,00
55	54	299 00	119 00	65			65,00
55	56 <i>apase la</i>	167 20	247 20	113			113,00
56	55 <i>de apase la</i>	247 20	167 20	113			113,00
56	57	127 45	217 45	149			149,00
57	56	217 45	127 45	149			149,00
57	58	110 20	290 20	168			168,00
58	57	290 20	110 20	168			168,00
58	59	83 00	263 00	129		5 00	129,00
59	58	263 00	83 00	129	5 00		128,00
59	60	77 45	257 45	120		6 00	120,00
60	59	257 45	77 45	120	6 00		119,00

1607
Darcia

Diferencias de nivel.	Altitudes. Metros.	Croquis y notas.
		- 17 -
		<p>Vereda del Molino del Bufo.</p>
		Darcia

Estaciones	Puntos observados.	Rumbos.		Lecturas en la Mira. — Metros.	Angulos de		Distancias horizontales. — Metros.
		N.	S.		Depresión.	Elevación.	
60	61	95 20	275 20	110,00			
61	60	275 20	95 20	110,00			110,00
61	62	101 20	281 20	60,00			
62	61	281 20	101 20	60,00			60,00
62	63	97 00	277 00	145,00			
63	62	277 00	97 00	145,00			145,00
63	64	18 00	198 00	100,00		4 00	
64	63	198 00	18 00	100,00	4 00		99,00
64	65	10 45	190 45	70,00			
65	64	190 45	10 45	70,00			70,00
65	66	12 20	192 20	30,00			
66	65	192 20	12 20	30,00			30,00

El punto 66 = 17 del limite con Zapiruz = Vec Vivaltrubio.

Darcia

519

Diferencias de nivel.	Altitudes. — Metros.	Croquis y notas.
		- 18 -
1124		
1200		
1458		
1006		
1229		
1607		
515		
8362		

Estaciones	Puntos observados.	Rumbos.		Lecturas en la Mira. — Metros.	Ángulos de		Distancias horizontales. — Metros.
		N.	S.		Depresión.	Elevación.	
	Itin ^o núm ^o 8. Compiérase en el punto 35 del itin ^o núm ^o 7 (Cam ^o del Saladillo) y termina en el punto 25 del itin ^o núm ^o 32 (Cam ^o de Oliva de Jeser. a Paracavota) mayo 7 de 1905						
	Determina un trazo del Arroyo Taos (de corriente eventual)						
1	2	104 00	287 00	102 100			
2	1 = 35 del it ^o n ^o 7	287 00	107 00	102 100			102 100
2	3	109 30	289 30	96 100			
3	2	289 30	109 30	96 100			96 100
3	4	79 45	259 45	155 100			
4	3	259 45	79 45	155 100			155 100
4	5	36 15	216 15	98 100			
5	4	216 15	36 15	98 100			98 100
5	6	22 00	182 00	162 100			
6	5	182 00	22 00	162 100			162 100
6	7	81 00	261 00	92 100			
7	6	261 00	81 00	92 100			92 100
7	8	138 00	318 00	124 100			
8	7	318 00	138 00	124 100			124 100
8	9	101 00	281 00	62 100			
9	8	281 00	101 00	62 100			62 100
9	10 B.	148 00	328 00	58 100			
10	9	328 00	148 00	58 100			58 100

979
Daria

Diferencias de nivel.	Altitudes. — Metros.	Croquis y notas.
		-19-
		Daria

Estaciones	Puntos observados.	Rumbos.		Lecturas en la Mira. Metros.	Angulos de		Distancias horizontales. Metros.
		N.	S.		Depresión.	Elevación.	
10	11	74 15	254 15	185,00			
11	10	254 15	74 15	185,00			185,00
11	12	92 15	272 15	218,00			
12	11	272 15	92 15	218,00			218,00
12	12	100 45	280 45	142,00			
12	12	280 45	100 45	142,00			142,00
12	14	119 15	199 15	120,00			
14	12	199 15	119 15	120,00			120,00
14	15	356 15	176 15	30,00			
15	14	176 15	356 15	30,00			30,00
15	16	209 30	209 30	74,00			
16	15	209 30	209 30	74,00			74,00
16	17	131 00	311 00	134,00			
17	16	311 00	131 00	134,00			134,00
17	18	120 45	300 45	36,00			
18	17	300 45	120 45	36,00			36,00
18	19	82 45	262 45	176,00			
19	18	262 45	82 45	176,00			176,00
19	20p.	101 15	281 15	114,00			
20	19	281 15	101 15	114,00			114,00
20	Casa de Gabriel Dorrego	210 30	30 30	116,00		111,00	
Casa	20	30 30	210 30	116,00	111,00		112,00
20	21	97 30	277 30	78,00			
21	20	277 30	97 30	78,00			78,00
21	22 (Cerro)	132 30	268 30	70,00			

149
Barcia

Diferencias de nivel.	Altitudes. — Metros.	Croquis y notas.
		-20-
		<p>Arroyo</p> <p>a.º Laos</p> <p>Casa de Gabriel Dorrego</p> <p>Barcia</p>

Estaciones	Puntos observados.	Rumbos.		Lecturas en la Mira. - Metros.	Ángulos de		Distancias horizontales. - Metros.
		N.	S.		Depresión.	Elevación.	
22	21	168 20	348 20	70,00			70,00
22	Colmenar	55 00	225 00	63,00		14 00	
Cuar	22	205 00	55 00	63,00	14 00		59,00
22	23 Molino en rumbos.	337 20	157 20	50,00			
23	22	157 20	337 20	50,00			50,00
22	24	342 00	162 00	55,00			
24	23	162 00	342 00	55,00			55,00
24	25	54 45	204 45	64,00			
25	24	204 45	54 45	64,00			64,00
25	26	29 00	209 00	160,00			
26	25	209 00	29 00	160,00			160,00
26	27	101 00	281 00	126,00			
27	26	281 00	101 00	126,00			126,00
27	28	160 00	340 00	198,00			
28	27	340 00	160 00	198,00			198,00
28	29	193 00	10 00	96,00			
29	28	10 00	193 00	96,00			96,00
29	30	118 00	298 00	175,00			
30	29	298 00	118 00	175,00			175,00
30	31	56 45	236 45	247,00			
31	30	236 45	56 45	247,00			247,00
31	32	43 15	223 15	42,00			
32	31	223 15	43 15	42,00			42,00
32	33 = 26 it. 2	89 45	269 45	172,00			
33	32	269 45	89 45	172,00			172,00

1444
Daria

Diferencias de nivel.	Altitudes. - Metros.	Croquis y notas.
		- 21 -
		<p>El Prado Redondo. Arroyo Molino en rumbos. Colmenar. La Alcornocosa C. de tahina Olive de Jerez La Alcornocosa Daria</p>

Estaciones	Puntos observados.	Rumbos.		Lecturas en la Mira. — Metros.	Ángulos de		Distancias horizontales. — Metros.
		N.	S.		Depresión.	Elevación.	
22	23	76 20	256 20	140,00			
24	22	256 20	76 20	140,00			140,00
24	Molino en ruinas	249 00	269 00	102,00			
M ^o	24	69 00	249 00	102,00			102,00
24	35	50 45	230 45	168,00			
25	24	230 45	50 45	168,00			168,00
25	26 = Molino en ruinas.	49 20	229 20	44,00			
26	25	229 20	49 20	44,00			44,00
26	27	103 15	280 15	101,00			
27	26	280 15	103 15	101,00			101,00
27	28	151 20	331 20	140,00			
28	27	331 20	151 20	140,00			140,00
28	29	120 00	300 00	68,00			
29	28	300 00	120 00	68,00			68,00
29	40 G.	111 45	291 45	28,00			
40	29	291 45	111 45	28,00			28,00
40	41	164 20	344 20	72,00			
41	40	344 20	164 20	72,00			72,00
41	42 = 25 Caspura	112 00	292 00	82,00			
42	41 an ^o de Dar	292 00	112 00	82,00			82,00

El punto 42 = 25 del itinerario número 32 (Camino de Oliva de Jera a Parcanota)

Darcia

945

Diferencias de nivel.	Altitudes. — Metros.	Croquis y notas.
		-22-
	<p>979 1490 1454 945 4861</p>	<p>Darcia</p>

Estaciones	Puntos observados.	Rumbos.		Lecturas en la Mira. Metros.	Ángulos de		Distancias horizontales. Metros.
		N.	S.		Depresión.	Elevación.	
	Itin ^o núm ^o 9. Empieza en el punto 35 del itin ^o núm ^o 7 (Cerro del Salavillo) y termina en el punto 89 (mojon 7) del límite con Valencia del Mombuey. Determina un trozo del Arroyo Laos (de corriente eventual)						
1	2	272 20	92 20	28,00			
2	1=35 del it. n.º 7.	92 20	272 20	28,00			28,00
2	Salavillo	337 00	157 00	122,00			
2	2	157 00	337 00	122,00			122,00
3	4	21 00	201 00	66,00			
4	2	201 00	21 00	66,00			66,00
4	5	33 00	213 00	104,00			
5	4	213 00	33 00	104,00			104,00
5	6	359 00	179 00	49,00			
6	5	179 00	359 00	49,00			49,00
6	77	319 45	139 45	79,00			
7	6	139 45	319 45	79,00			79,00
7	8	251 00	71 00	124,00			
8	7	71 00	251 00	124,00			124,00
8	9	255 45	75 45	99,00			
9	8	75 45	255 45	99,00			99,00
9	106.	207 00	27 00	124,00			
10	9	27 00	207 00	124,00			124,00

795
Darcia

Diferencias de nivel.	Altitudes. Metros.	Croquis y notas.
		2(2)
		Darcia

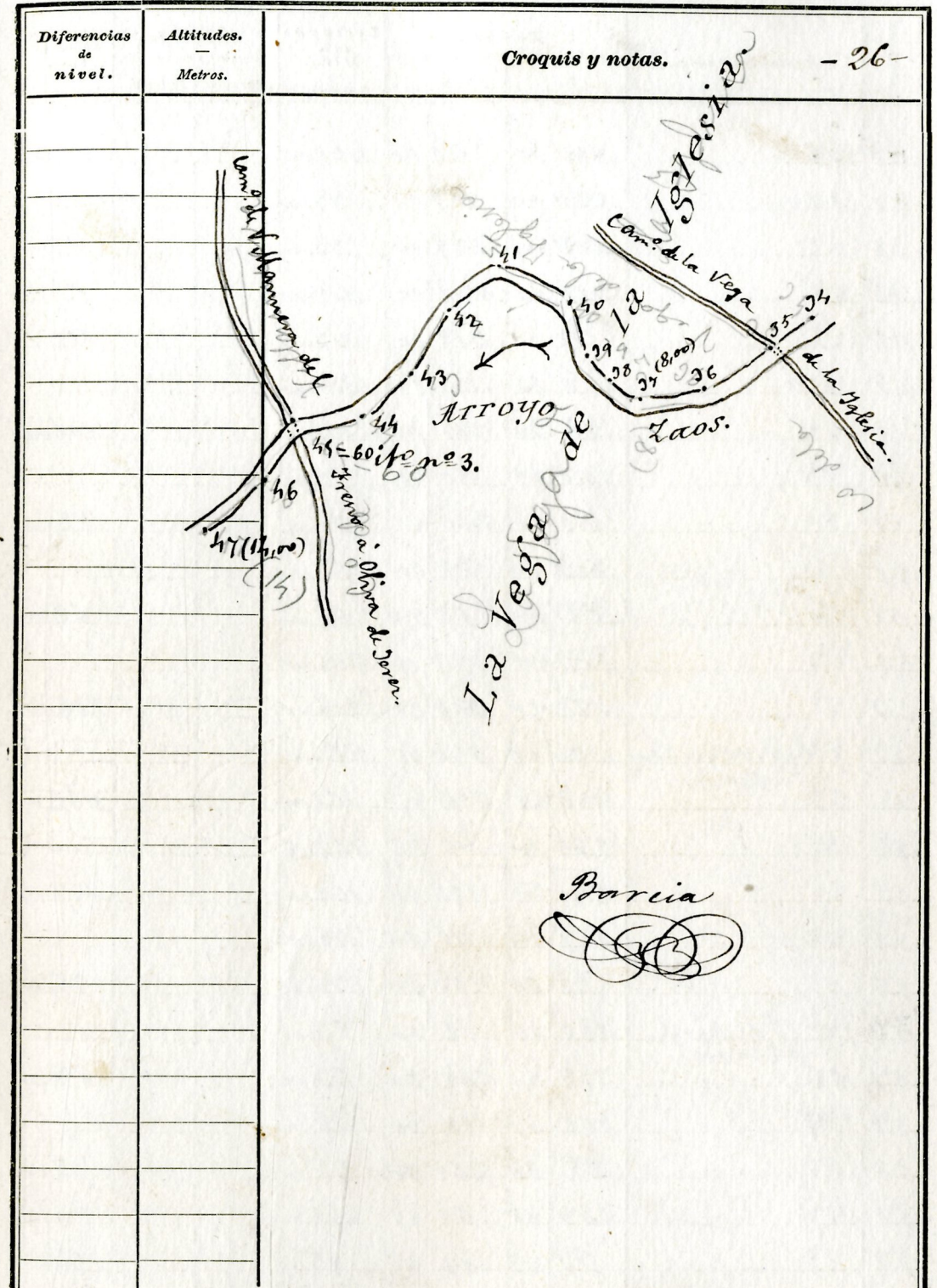
Estaciones	Puntos observados.	Rumbos.		Lecturas en la Mira. — Metros.	Ángulos de		Distancias horizontales. — Metros.
		N.	S.		Depresión	Elevación.	
10	11	235 00	55 00	166,00			
11	10	55 00	235 00	166,00			166,00
11	12	247 20	67 20	140,00			
12	11	67 20	247 20	140,00			140,00
12	13	245 15	65 15	74,00			
13	12	65 15	245 15	74,00			74,00
13	14	162 00	342 00	125,00			
14	13	342 00	162 00	125,00			125,00
14	Casa de D. Mariano Fuentes	256 00	76 00	77,00		44 00	
Casa	14	76 00	256 00	77,00	44 00		74,00
14	15	177 00	357 00	82,00			
15	14	357 00	177 00	82,00			82,00
15	16	197 20	17 20	71,00			
16	15	17 20	197 20	71,00			71,00
16	17	237 20	57 20	104,00			
17	16	57 20	237 20	104,00			104,00
17	18	212 45	32 45	45,00			
18	17	32 45	212 45	45,00			45,00
18	19 Vereda de la Esclusa	264 00	84 00	56,00			
19	18	84 00	264 00	56,00			56,00
19	20	344 20	164 20	139,00			
20	19	164 20	344 20	139,00			139,00
20	21	316 15	136 15	84,00			
21	20	136 15	316 15	84,00			84,00
21	22	325 20	145 20	73,00			

1236
Dania

Diferencias de nivel.	Altitudes. — Metros.	Croquis y notas.
		- 24 -

Estaciones	Puntos observados.	Rumbos.		Lecturas en la Mira. — Metros.	Ángulos de		Distancias horizontales. — Metros.
		N.	S.		Depresión.	Elevación.	
24	25 C ^o de la Vega de la Iglesial.	222 15	42 15	119,00			119,00
25	24	42 15	222 15	119,00			
25	26	227 20	47 20	118,00			118,00
26	25	47 20	227 20	118,00			
26	27	259 15	79 15	80,00			80,00
27	26	79 15	259 15	80,00			
27	28	292 45	112 45	64,00			64,00
28	27	112 45	292 45	64,00			
28	29	325 00	145 00	84,00			84,00
29	28	145 00	325 00	84,00			
29	30 C.	351 00	171 00	104,00			104,00
30	29	171 00	351 00	104,00			
40	41	294 30	114 30	103,00			103,00
41	40	114 30	294 30	103,00			
41	42	240 00	60 00	49,00			49,00
42	41	60 00	240 00	49,00			
42	43	224 00	44 00	182,00			182,00
43	42	44 00	224 00	182,00			
43	44	238 15	58 15	105,00			105,00
44	43	58 15	238 15	105,00			
44	45 = 60 ito n.º 3	254 45	74 45	66,00			66,00
45	44 C ^o de Villanueva	74 45	254 45	66,00			
45	46	219 20	39 20	64,00			64,00
46	45	39 20	219 20	64,00			
46	47	246 20	66 30	175,00			175,00

101 3
Barria



Estaciones	Puntos observados.	Rumbos.		Lecturas en la Mira. — Metros.		Ángulos de —		Distancias horizontales. — Metros.
		N.	S.	Depresión.	Elevación.			
47	46	66 20	246 20	175,00				175,00
47	48	289 00	109 00	77,00				77,00
48	47	109 00	289 00	77,00				77,00
48	49	318 00	128 00	117,00				117,00
49	48	128 00	318 00	117,00				117,00
49	50	266 20	86 20	101,00				101,00
50	49	86 20	266 20	101,00				101,00
50	51	260 45	80 45	88,00				88,00
51	50	80 45	260 45	88,00				88,00
51	52	268 20	88 20	68,00				68,00
52	51	88 20	268 20	68,00				68,00
52	52	307 00	127 00	204,00				204,00
52	52	127 00	307 00	204,00				204,00
52	54 Arroyo San Chaucha	320 45	140 45	164,00				164,00
53	53	140 45	320 45	164,00				164,00
54	55	274 20	94 20	149,00				149,00
55	54	94 20	274 20	149,00				149,00
55	56	251 20	71 20	76,00				76,00
56	55	71 20	251 20	76,00				76,00
56	57 C° de Nival del Calero.	252 20	72 20	83,00				83,00
57	56	72 20	252 20	83,00				83,00
57	58	262 20	82 20	38,00				38,00
58	57	82 20	262 20	38,00				38,00
58	59	217 45	37 45	45,00				45,00
59	58	37 45	217 45	45,00				45,00

1210

Darcia

Diferencias de nivel.	Altitudes. — Metros.	Croquis y notas.
		- 27 -
		<p>Arroyo San Chaucha</p> <p>Arroyo Zaos</p> <p>C° de Nival del Calero</p> <p>Vival de Calero</p> <p>Darcia</p>

Estaciones	Puntos observados.	Rumbos.		Lecturas en la Mira. — Metros.	Ángulos de		Distancias horizontales. — Metros.
		N.	S.		Depresión	Elevación.	
59	608.	270 20	90 20	129,00			
60	59	90 20	270 20	129,00			129,00
60	61	305 45	125 45	266,00			
61	60	125 45	205 45	266,00			266,00
61	62	309 15	129 15	91,00			
62	61	129 15	309 15	91,00			91,00
62	63	258 20	78 20	144,00			
63	62	78 20	258 20	144,00			144,00
63	64	253 45	73 45	89,00			
64	63	73 45	253 45	89,00			89,00
64	65	252 20	72 20	106,00			
65	64	72 20	252 20	106,00			106,00
65	66	298 00	118 00	188,00			
66	65	118 00	298 00	188,00			188,00
66	67	317 00	237 00	96,00			
67	66	237 00	317 00	96,00			96,00
67	68	259 45	79 45	192,00			
68	67	79 45	259 45	192,00			192,00
68	69	223 00	43 00	168,00			
69	68	43 00	223 00	168,00			168,00
69	70. p.a.	252 00	72 00	156,00			
70	69	72 00	252 00	156,00			156,00
70	71	298 45	118 45	108,00			
71	70	118 45	298 45	108,00			108,00
71	72	264 00	84 00	192,00			

1925

Barria

Diferencias de nivel.	Altitudes. — Metros.	Croquis y notas.
		- 28 -
		<p>A hand-drawn profile sketch of a terrain. The sketch shows a series of points connected by lines, representing a path or a profile. The points are labeled with numbers: 59, 60, 61, 62, 63, 64, 65, 66, 67, 68, 69, 70, 71, 72. The sketch is annotated with several labels: 'Vival' at the top, 'Arroyo' near point 69, 'Caos. del Calero' near point 67, and 'Barria' at the bottom right. There are also some handwritten notes and a signature 'Barria' with a flourish. The sketch is drawn on the right page of the notebook, which is numbered '- 28 -'.</p>

Estaciones	Puntos observados.	Rumbos.		Lecturas en la Mira. — Metros.	Ángulos de		Distancias horizontales. — Metros.
		N.	S.		Depresión.	Elevación.	
71	71	84 40	264 40	199,00			192,00
72	72	245 00	65 00	148,00			
72	72	65 00	245 00	148,00			148,00
73	74	214 00	34 00	246,00			246
74	73	34 00	214 00	246,00			264,00
74	75 C. del Charco de la Caldera	181 00	1 00	48,00			
75	74	1 00	181 00	48,00			48,00
75	76	210 20	30 30	61,00			
76	75	30 20	210 20	61,00			61,00
76	77	236 45	56 45	75,00			
77	76	56 45	236 45	75,00			75,00
77	78	201 20	21 20	76,00			
78	77	21 20	201 20	76,00			76,00
78	79 Arroyo de Pozocampo.	212 00	32 00	104,00			
79	78	32 00	212 00	104,00			104,00
79	80 l.	263 00	83 00	58,00			
80	79	83 00	263 00	58,00			58,00
80	81	299 00	119 00	118,00			
81	80	119 00	299 00	118,00			118,00
81	82	265 45	85 15	187,00			
82	81	85 15	265 45	187,00			187,00
82	83	265 00	85 00	136,00			
83	82	85 00	265 00	136,00			136,00
83	84	287 00	107 00	92,00			
84	83	107 00	287 00	92,00			92,00

1549
Barria

Diferencias de nivel.	Altitudes. — Metros.	Croquis y notas.
		- 29 -

Estaciones	Puntos observados.	Rumbos.		Lecturas en la Mira. - Metros.	Ángulos de		Distancias horizontales. - Metros.
		N.	S.		Depresión.	Elevación	
94	93	33	15	213	15		116,00
94	95	298	45	118	45		184,00
95	94	118	45	298	45		184,00
95	96	331	00	151	00		88,00
96	95	151	00	331	00		88,00
96	97	343	20	163	20		115,00
97	96	163	20	343	20		115,00
97	98	390	00	120	00		122,00
98	97	120	00	390	00		122,00
98	99	280	00	100	00		120,00
99	98	100	00	280	00		120,00
99	100	247	00	64	00		110,00
100	99	604	00	247	00		110,00
100	101	188	15	8	15		76,00
101	100	8	15	188	15		76,00
101	102	144	00	324	00		77,00
102	101	324	00	144	00		77,00
102	103	438	00	318	00		98,00
103	102	318	00	438	00		98,00
103	104	243	20	63	20		91,00
104	103	63	20	243	20		91,00
104	105	269	20	89	20		208,00
105	104	89	20	269	20		208,00
105	106	290	00	110	00		172,00
106	105	110	00	290	00		172,00

1471

Dania

Diferencias de nivel.	Altitudes - Metros.	Croquis y notas.
		-31-
		<p style="text-align: center;">Zaos. ATTOYO</p> <p style="text-align: right;">Dania</p>

Estaciones	Puntos observados.	Rumbos.		Lecturas en la Mira. - Metros.	Ángulos de		Distancias horizontales. - Metros.
		N.	S.		Depresión.	Elevación.	
106	107	278 00	98 00	192,00			
107	106	98 00	278 00	192,00			192,00
107	108	150 00	330 00	80,00			
108	107	330 00	150 00	80,00			80,00
108	109	176 15	256 15	100,00			
109	108	356 15	176 15	100,00			100,00
109	110	188 00	8 00	154,00			
110	109	8 00	188 00	154,00			154,00
110	111	240 30	60 30	108,00			
111	110	60 30	240 30	108,00			108,00
111	112	242 30	60 30	82,00			
112	111	60 30	242 30	82,00			82,00
112	113	315 00	135 00	201,00			
113	112	135 00	315 00	201,00			201,00
113	114	336 00	156 00	72,00			
114	113	156 00	336 00	72,00			72,00
114	115	242 30	62 30	150,00			
115	114	62 30	242 30	150,00			150,00
115	116	252 45	72 45	72,00			
116	115	72 45	252 45	72,00			72,00
116	117	17 00	187 00	104,00			
117	116	187 00	7 00	104,00			104,00
117	118	333 00	243 00	64,00			
118	117	243 00	33 00	64,00			64,00
118	119	359 00	179 00	133,00			

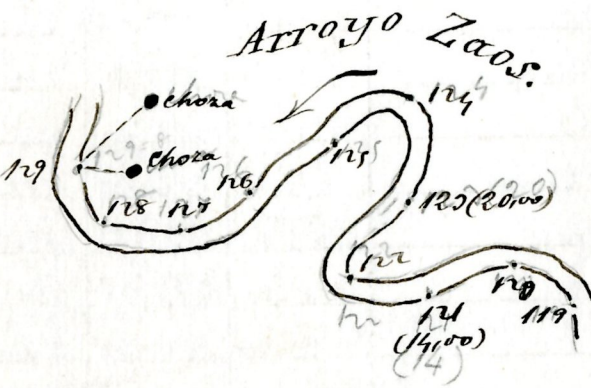
1379
1512

Darria
(Signature)

Diferencias de nivel.	Altitudes. - Metros.	Croquis y notas.
		- 32 -
		<p>Darria</p>

Estaciones	Puntos observados.	Rumbos.		Lecturas en la Mira. Metros.	Ángulos de		Distancias horizontales. Metros.
		N.	S.		Depresión.	Elevación.	
119	118	179	00	259	00	133,00	103,00
119	1202.	294	00	114	00	93,00	
120	119	114	00	294	00	93,00	93,00
120	121	249	15	69	15	138,00	
121	120	69	15	249	15	138,00	138,00
121	122	284	00	104	00	95,00	
122	121	104	00	284	00	95,00	95,00
122	122	31	20	211	20	136,00	
122	122	211	20	31	20	136,00	136,00
122	124	347	20	167	20	118,00	
124	122	167	20	347	20	118,00	118,00
124	125	264	45	84	45	106,00	
125	124	84	45	264	45	106,00	106,00
125	126	212	45	32	45	218,00	
126	125	32	45	212	45	218,00	218,00
126	127	251	00	71	00	216,00	
127	126	71	00	251	00	216,00	216,00
127	128	264	20	84	20	128,00	
128	127	84	20	264	20	128,00	128,00
128	129	350	00	170	00	95,00	
129	128	170	00	350	00	95,00	95,00
129	Chora	107	00	283	00	84,00	
Ch ^a	129	283	00	107	00	84,00	84,00
129	Chora	70	00	250	00	140,00	
Ch ^a	129	250	00	70	00	140,00	140,00

1567
Darcia

Estaciones	Altitudes. Metros.	Croquis y notas.
		3(3) quib-33-
		Cont ⁿ del Cuad ^o 3. A ^o 2 avd.
		Arroyo Zaos.
		
		Darcia

Bos

B
cuy
O

Estaciones	Puntos observados.	Rumbos.		Lecturas en la Mira. — Metros.	Ángulos de		Distancias horizontales. — Metros.
		N.	S.		Depresión	Elevación	
129	130	40 45	220 45	143,00			
130	129	220 45	40 45	143,00			143,00
130	131	356 00	166 00	144,00			
131	130 E.	166 00	346 00	144,00			144,00
131	132	279 30	99 30	215,00			
132	131	99 30	279 30	215,00			215,00
132	133	214 30	34 30	288,00			
133	132	34 30	214 30	288,00			288,00
133	134	293 30	113 30	190,00			
134	133	113 30	293 30	190,00			190,00
134	135	246 30	66 30	240,00			
135	134	66 30	246 30	240,00			240,00
135	136 U. 9.	286 00	106 00	146,00			
136	135	106 00	286 00	146,00			146,00

El punto 136-89 (el ojo 9.) de la línea li-
mite entre los términos de Oliva de Jerez
y de Valencia del Mombuey.

Darcia

1066

Diferencias de nivel.	Altitudes. — Metros.	Croquis y notas.
495		
1206		
1179		
1310		
1210		
1925		
1349		
1686		
1471		
1512		
1567		
1766		
76609		

Darcia

Estaciones	Puntos observados.	Rumbos.		Lecturas en la Mira. - Metros.	Ángulos de		Distancias horizontales. - Metros.
		N.	S.		Depresión	Elevación	
	No. m.º 10. Empieza en el punto 19 del itinerario n.º 9 (Arroyo Laos) y termina en el punto 26 del itinerario n.º 4 (Cami. de Oliva de Jerez a Valencia del Esombregue). Determina el Arroyo de Pozo Campo (de corriente eventual) Pozo Campo (de C. P. eventual)						
1	2	120 45	310 45	80,00			
2	17-19 del itinerario n.º 9.	310 45	120 45	80,00			80,00
2	ochra	55 00	235 00	68,00			
Ch.º	2	235 00	55 00	68,00			68,00
2	30	104 00	284 00	104,00			
3	2	284 00	104 00	104,00			104,00
3	4	92 20	272 20	165,00			
4	0	272 20	92 20	165,00			165,00
4	5	65 15	245 15	98,00			
5	4	245 15	65 15	98,00			98,00
5	6	83 45	263 45	153,00			
6	5	263 45	83 45	153,00			153,00
6	7	95 20	275 20	126,00			
7	6	275 20	95 20	126,00			126,00
7	8	119 20	299 20	61,00			
8	7	299 20	119 20	61,00			61,00
8	9	112 00	292 00	150,00			

100 S
Daria

Diferencias de nivel.	Altitudes. - Metros.	Croquis y notas.
		<p>Arroyo Laos.</p> <p>Arroyo de Pozo Campo.</p> <p>Daria</p>

Estaciones	Puntos observados.	Rumbos.		Lecturas en la Mira. — Metros.	Ángulos de		Distancias horizontales. — Metros.
		N.	S.		Depresión	Elevación	
9	8	292 00	112 00	150,00			150,00
9	108	150 00	330 00	190,00			190,00
10	9	280 00	150 00	190,00			190,00
10	11 = 45 uel 6 cintero	215 00	35 00	70,00			70,00
11	10	35 00	215 00	70,00			70,00
11	12	193 15	10 15	64,00			64,00
12	11	10 15	193 15	64,00			64,00
12	13	223 15	43 15	53,00			53,00
13	12	43 15	223 15	53,00			53,00
13	14	135 20	315 20	103,00			103,00
14	13	315 20	135 20	103,00			103,00
14	15	435 00	315 00	68,00			68,00
15	14	315 00	135 00	68,00			68,00
15	16	190 20	10 20	92,00			92,00
16	15	10 20	190 20	92,00			92,00
16	17	159 20	239 20	142,00			142,00
17	16	339 20	159 20	142,00			142,00
17	a (Casilla)	72 00	252 00	118,00			118,00
a	17	252 00	72 00	118,00			118,00
a	b	358 20	178 20	194,00			194,00
b	a	178 20	358 20	194,00			194,00
b	chora (1)	200 00	170 00	151,00			151,00
b	chora (2)	61 00	241 00	156,00			156,00
b	chora (3)	113 20	293 20	91,00			91,00
(3)	b	293 20	113 20	91,00			91,00

Barcia

Diferencias de nivel.	Altitudes. — Metros.	Croquis y notas.
		<p>Barcia</p>

Estaciones	Puntos observados.	Rumbos.		Lecturas en la Mira. — Metros.	Ángulos de		Distancias horizontales. — Metros.
		N.	S.		Depresión	Elevación	
(2)	b	241 00	61 40	156,00			
(1)	b	120 00	300 00	15,00			15,00
177	18	175 00	315 00	150,00			
188	17	315 00	135 00	150,00			150,00
178	a	200 00	50 00	106,00			
a	18	50 00	200 00	106,00			106,00
a	b (Casilla)	244 00	64 00	157,00			
b	a	64 00	244 00	157,00			157,00
b	c (Chora)	184 00	7 00	274,00			
b	d (Chora)	122 15	202 15	240,00			240,00
d	b	202 15	122 15	240,00			
c	b	7 00	184 00	274,00			274,00
18	19	104 00	284 00	137,00			
19	18	284 00	104 00	137,00			137,00
19	20	129 20	309 20	94,00			
20	19	309 20	129 20	94,00			94,00
20	21	99 45	279 45	99,00			
21	20	279 45	99 45	99,00			99,00
21	Chora	205 20	25 20	159,00			
Ch ^a	21	25 20	205 20	159,00			159,00
21	22	90 15	270 15	140,00			
22	21	270 15	90 15	140,00			140,00
22	23	105 00	315 00	105,00			
22	22	315 00	105 00	105,00			105,00
22	24	185 00	5 00	102,00			

1752

Dania

Diferencias de nivel.	Altitudes. — Metros.	Croquis y notas.
		Dania

Estaciones	Puntos observados.	Rumbos.		Lecturas en la Mira. Metros.	Ángulos de		Distancias horizontales. Metros.
		N.	S.		Depresión	Elevación	
24	23	5 00	185 00	102,00			102,00
24	25	118 20	298 20	60,00			
25	24	298 20	118 20	60,00			60,00
25	Chora	204 20	54 20	240,00			
Chora	25	54 20	204 20	240,00			240,00
25	a	196 00	16 00	182,00			
a	25	16 00	196 00	182,00			182,00
a	Chora	195 15	15 15	138,00			
Chora	a	15 15	195 15	138,00			138,00
25	26	115 00	295 00	184,00			
26	25	295 00	115 00	184,00			184,00
26	27	127 00	207 00	114,00			
27	26	207 00	127 00	114,00			114,00
27	28	121 00	301 00	133,00			
28	27	301 00	121 00	133,00			133,00
28	29	188 00	8 00	130,00			
29	28	8 00	188 00	130,00			130,00
29	Chora	280 00	100 00	268,00			
Chora	29	100 00	280 00	268,00			268,00
29	20 b.	162 45	343 45	94,00			
20	29	343 45	162 45	94,00			94,00
20	a	275 20	95 20	129,00			
a	20	95 20	275 20	129,00			129,00
a	b	261 20	81 20	174,00			
b	a	81 20	261 20	174,00			174,00

1816

Dania

Diferencias de nivel.	Altitudes. Metros.	Croquis y notas.

Estaciones	Puntos observados.	Rumbos.		Lecturas en la Mira. — Metros.	Ángulos de		Distancias horizontales. — Metros.
		N.	S.		Depresión.	Elevación	
35	34	276 30	96 30	122,00			122,00
35	36	96 15	276 15	89,00			
36	35	276 15	96 15	89,00			89,00
36	37	81 00	261 00	73,00			
37	36	261 00	81 00	73,00			73,00
37	38	90 15	270 15	110,00			
38	37	270 15	90 15	110,00			110,00
38	39	114 45	294 45	102,00			
39	38	294 45	114 45	102,00			102,00
39	40 c.	108 00	288 00	76,00			
40	39	288 00	108 00	76,00			76,00
40	41	71 00	251 00	80,00			
41	40	251 00	71 00	80,00			80,00
41	42	107 00	287 00	70,00			
42	41	287 00	107 00	70,00			70,00
42	43	99 00	279 00	88,00			
43	42	279 00	99 00	88,00			88,00
43	44 Pozo campo	91 30	271 30	96,00			
44	43	271 30	91 30	96,00			96,00
44	45 M	12 15	192 15	34,00			
45	44	192 15	12 15	34,00			34,00

El punto 45 = 26 del it. n.º 4 (Cam. de Oliva de Jerez a Valencia del Alombrey)

818

Barria

Diferencias de nivel.	Altitudes. — Metros.	Croquis y notas.
		- 40
		<p>Valencia del Alombrey Cam. de Oliva de Jerez a Oliva de Jerez.</p> <p>35 36 37 38 39 40 41 42 43 44 45 = 26 del it. n.º 4</p> <p>38 39 40 41 42 43 44 45</p> <p>39 (700) 40 (710) 41 42 43 44 45</p>
		<p>Contiene este cuaderno 49,898 metros y 647 estacadas. 892 m y 771 metros.</p> <p>Oliva de Jerez 6 de Julio de 1903.</p> <p>El Topógrafo del Auxiliar de Geografía</p> <p>Gumerindo Barria</p> <p><i>(Signature)</i></p> <p>Conforme</p> <p>Jerez de los Caballeros 30 de septiembre de 1903</p> <p>El Jefe de la Brigada</p> <p>Arquitecto Geógrafo 2º</p> <p>Antonio Vera</p> <p><i>(Signature)</i></p>
		<p>1005 1256 1754 1816 1493 818 8242</p>

(Signature)

